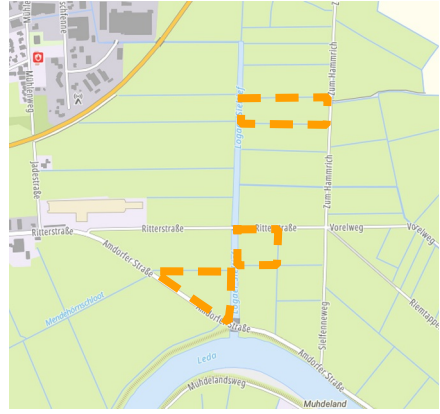


Nebenzeichnung
Gemarkung Loga, Flur 3; 5



Nebenzeichnung
Gemarkung Potshausen, Flur 3



Gebietskarte

Maßstab: 1:27.500

Vereinfachte Flurbereinigung

Collinghorst

Landkreis Leer

Verfahrensnummer: 2707

Träger des Vorhabens:



Teilnehmergemeinschaft Collinghorst

Größe des Gebietes 1407 ha
nach Flurbereinigungsbeschluss
und Anordnungsnummer 4

**Amt für regionale
Landesentwicklung Weser-Ems,
Geschäftsstelle Aurich**

Oldersumer Straße 48
26603 Aurich

Zeichenerklärung

-  Flurbereinigungsgebietsgrenze
-  Flurbereinigungsgebietsgrenze neu

Ausgabedatum:
11.02.2025

Quelle: Auszug aus den Geobasisdaten der Nieder-
sächsischen Vermessungs- und Katasterverwaltung

© 2025

