

# Die Chancen von Niedersachsen Hub & Open Data

Datennutzung für vielfältige Anwendungsfälle

**NIEDERSACHSEN!**  
**HUB**

18.02.2025

**TMN!**  
TOURISMUSMARKETING  
NIEDERSACHSEN


# Was ist der Niedersachsen Hub?

- Gemeinsamer Daten-Pool für ganz Niedersachsen
- POI, Gastgeber, Gastronomie, Touren, Events, Angebote, Artikel, Medien, Echtzeit-Daten
- Auflösung von Datensilos
- Einheitliche Qualität
- Strukturierung durch schema.org
- Transparente Nutzbarkeit durch Open Data
- Sichtbarkeit und Reichweite touristisch relevanter selbst beeinflussbarer Inhalte

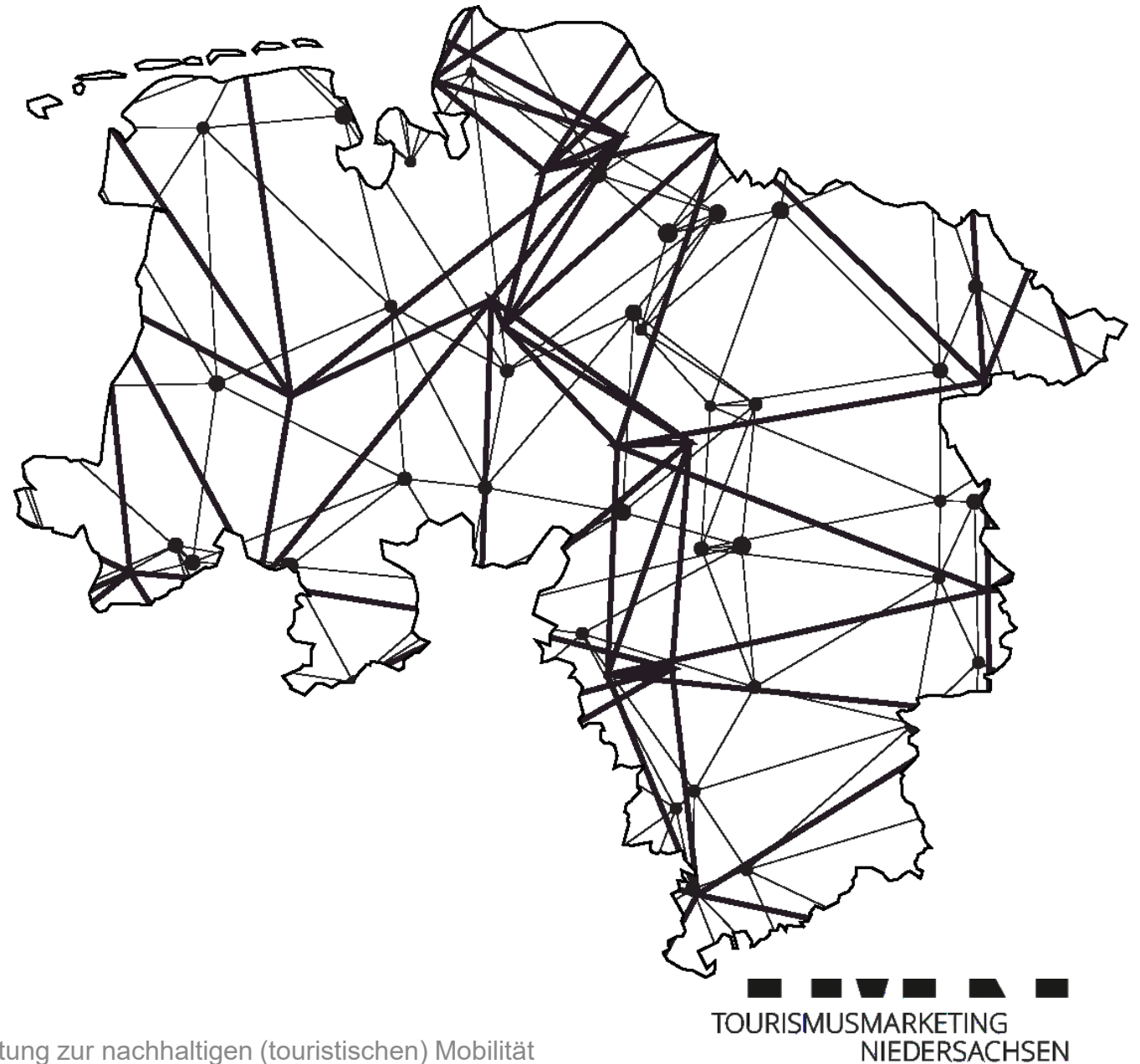


# Einmalige Datenpflege, unzählige Ausgabeoptionen

NIEDERSACHSEN!  
**HUB**



**Die Website ist nur (noch) ein  
Touchpoint unter vielen!**



# Open Data – zentraler Lösungsansatz für die Digitalisierung

- Daten frei verfügbar und frei zugänglich
- **Wichtiger Grundsatz:** Jede Person sollte Zugriff auf die Daten bekommen, diese nutzen, verarbeiten und weitergeben können
- Alle Datensätze, die die Lizenz CC0, CC-BY oder CC-BY-SA haben, werden für Datennutzer bereitgestellt.
- **Ziel dahinter:** größtmögliche Sichtbarkeit und Reichweitensteigerung im Internet



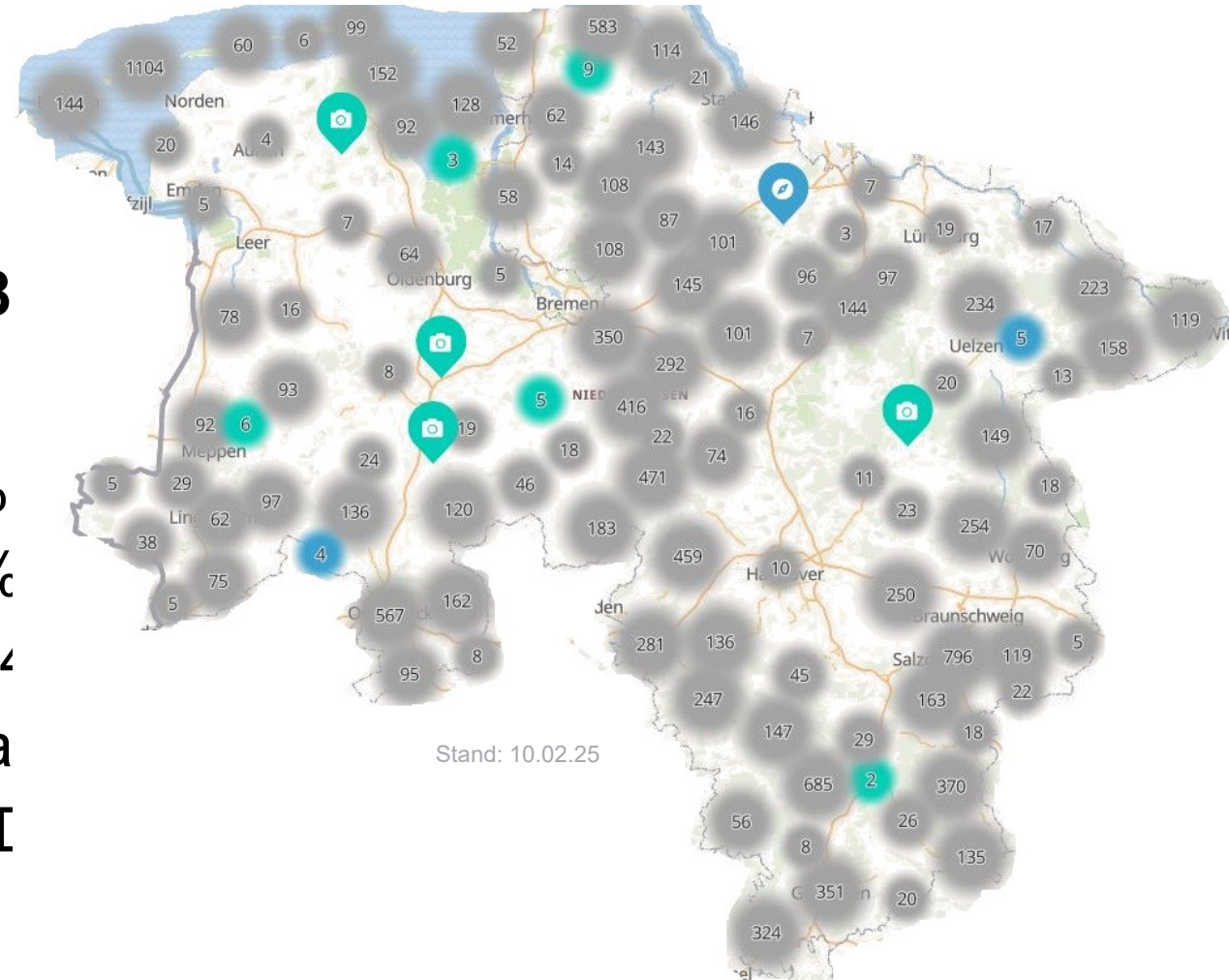
# Abrufbarer Open Data-Bestand Niedersachsen Hub

**37.131 Datensätze**

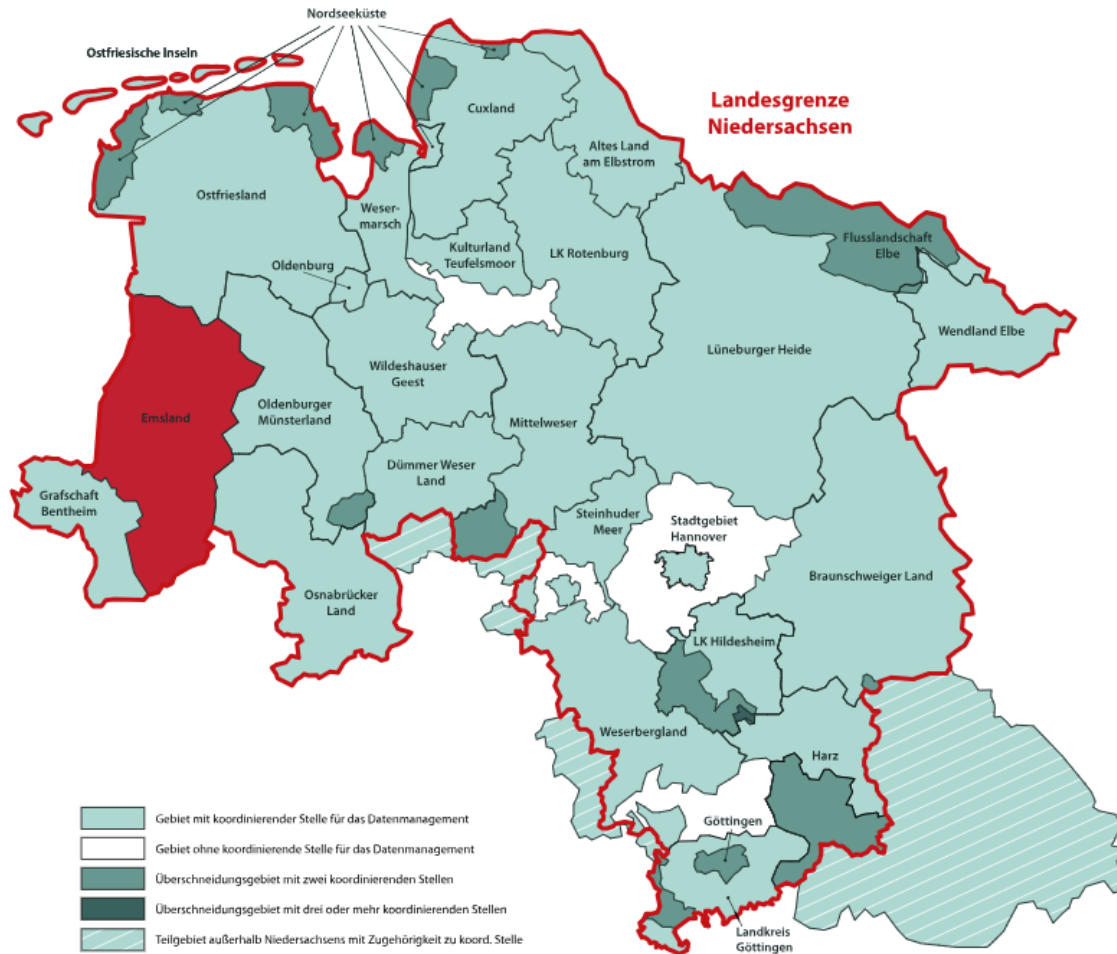
**Aus allen Regionen/Gebieten**

**davon 58 % Open Data (21.58**

- 14.237 POI (10.471 Open Data, 74%)
- 4.199 Touren (2.097 Open Data, 50%)
- 5.970 Gastgeber (2.726 Open Data, 46%)
- 2.962 Gastronomien (2.350 Open Data, 79%)
- 8.679 Veranstaltungen (3.684 Open Data, 42%)



# Koordinations



## ALLE DATEN Emsland

1992	Gesamt
513	Sehenswürdigkeiten
330	Touren & Wege
274	Veranstaltungen
338	Gastronomie
537	Gastgeber

## OPEN DATA

1708	Gesamt
472	Sehenswürdigkeiten
164	Touren & Wege
254	Veranstaltungen
327	Gastronomie
491	Gastgeber

Open Data koordinierende Stelle:  
Gesellschaft zur Förderung des  
Emsland Tourismus mbH, Tel:  
05931 92509-00,  
[info@emmland.com](mailto:info@emmland.com)

# Anwendungen, die Daten aus dem Niedersachsen Hub nutzen



**OPEN  
DATA**

Destination Germany  
Niedersachsen Hub by TMN!  
[open-data-germany.org](https://open-data-germany.org)



**NIEDERSACHSEN!**  
F Ü H L D I E W E I T E

- [reiseland-niedersachsen.de](https://reiseland-niedersachsen.de)
- Info-Portal (PWA) Entdecke Niedersachsen! mit intelligentem Digitalen Reiseassistenten

**urbnups**



**NaturTrip Niedersachsen**

Mit Bus & Bahn klimafreundlich ins Grüne!

**TMN!**



- Websites der Regionen, Orte und Leistungsträger in Niedersachsen



Jetzt entdecken

# NaturTrip Niedersachsen

Mit Bus & Bahn  
klimafreundlich ins Grüne

# NaturTrip Niedersachsen

Tagesausflüge übersichtlich  
planen und klimafreundlich  
reisen.

18.02.2025

© German Roamers / Max Münch



NaturTrip



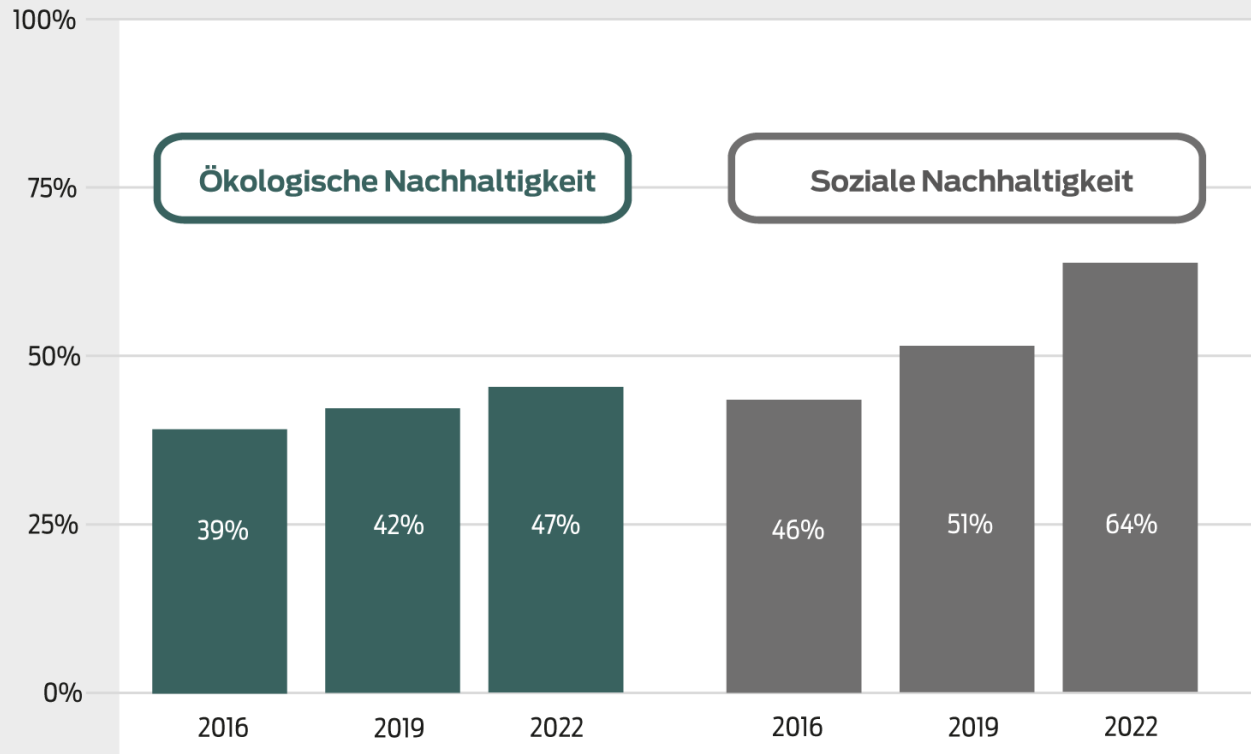
**TMN!**  
TOURISMUSMARKETING  
NIEDERSACHSEN



# Hintergründe zur Entstehung von NaturTrip Niedersachsen

„Digitale Lösungen sollten genutzt werden, um individuellen motorisierten Verkehr zu vermeiden, den Zugang zu perspektivisch emissionsfreier öffentlicher Mobilität zu verbessern und den Rad- und Fußverkehr sicherer zu machen.“

[Quelle: „Gutachten Unsere gemeinsame digitale Zukunft“ \(2019, WBGU, S. 20\).](#)



„Mein Urlaub soll möglichst ökologisch verträglich, ressourcenschonend und umweltfreundlich sein.“

„Mein Urlaub soll möglichst sozial verträglich sein (d.h. faire Arbeitsbedingungen und Respektieren der Bevölkerung).“

## Sensibilität zur Umweltwirkung und sozialer Einflüsse auf den Urlaubsort auf Gästeseite steigt

- Hohe Diskrepanz erkennbar zwischen dem Wunsch, dass eine Reise umweltschonend verläuft und dem tatsächlichen Handeln nach dieser Maxime
- 42 Prozent (von etwa 1.000 Befragten) geben an, dass sie sich mehr Informationen über alternative Transportmittel oder Ziele wünschen, insbesondere jüngere Menschen (Position der Reisewirtschaft zum Klimaschutz, DRV 2021)



## Ausflugsplanung ohne Auto: häufig eine große Herausforderung

- Nur Ziele, die mit Bus & Bahn leicht zu erreichen sind, werden ohne Auto angesteuert
- räumlich nahe Ziele sind mit Bus & Bahn trotzdem oft sehr umständlich zu erreichen
- Viele Ziele sind aber auch sehr einfach zu erreichen, sogar ohne Umstieg und mit kurzem Fußweg
- Aber die kennt der Gast ggf. nicht!

*„Ob der Bus wohl auch sonntags fährt?“*

*„Ich möchte am Wochenende etwas unternehmen. Was ist in der Nähe und mit öffentl. Verkehrsmitteln gut erreichbar?“*


*„Kommen wir von dort aus abends überhaupt wieder zurück?“*

*„Fast eine Stunde Fußweg von der Haltestelle aus?“*

*„Wie oft muss ich umsteigen, bis ich dort bin?“*

*„Hat dieser See eine Haltestelle oder einen Bahnhof in der Nähe?“*

*„Wie lange bin ich insgesamt unterwegs?“*



„Die ... wirksamsten Chancen resultieren aus den Möglichkeiten, welche die Digitalisierung für eine **Verhaltensänderung der Nachfrager** enthält. Transparentere real-time Informationen ... in Verbindung mit intelligenten Empfehlungen (Recommender) für die nachhaltigere Alternative haben das Potenzial, **Verhaltensänderungen zu stimulieren.**“

Quelle: [„Die Auswirkungen der Digitalisierung und Big Data-Analyse auf eine nachhaltige Entwicklung des Tourismus und dessen Umweltwirkung“](#) (2019, im Auftrag des [Umweltbundesamtes](#), S. 133)

# Funktionsweise von NaturTrip



# Fahrplandaten

(Rohdaten im GTFS-Format +  
Echtzeitdaten)



# Touristischer Content

(Events, POI, Touren und  
Gastronomie: Open Data)



# RETTE DEINEN NAHVERKEHR!

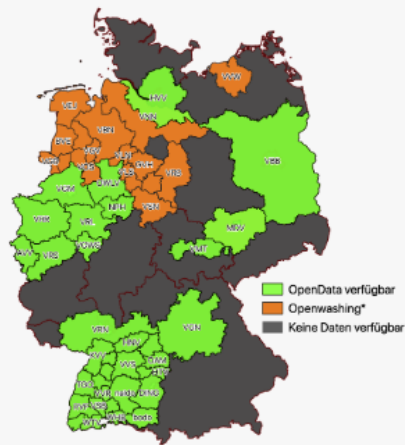
*Offene Fahrplandaten statt vernagelter Systeme*

Für die Mobilität von morgen brauchen wir offene Fahrplandaten für alle. Momentan geben die Verkehrsverbünde ihre Daten aber nicht heraus.

HILF MIT UND FORDERE OFFENE DATEN!

## WIE KANN AUCH DEIN VERBUND DATEN BEITRAGEN?

*Wir brauchen den politischen Willen, offene Daten für die Mobilität von morgen anzubieten. Hilf mit, deinen Verbund zu öffnen!*



### Offene Daten statt teurer Projekte

Obwohl sie seit dem 1. Dezember 2019 durch EU-Verordnung dazu verpflichtet sind, bieten noch lange nicht alle Verkehrsverbünde und -unternehmen ihre Fahrpläne als Open Data an. Viele Verbünde sind immer noch der Ansicht, den Routenplaner für die Zukunft ganz alleine stemmen zu können, und investieren gemeinsam viele Millionen Euro aus Steuergeldern für nicht sonderlich innovative Großprojekte. Du kannst mithelfen, diesen Kurs zu ändern!

Leider täuschen auch einige Verbünde ihre Gesellschafter (die Landkreise und kreisfreien Städte), indem sie vorgeben, Open Data bereitzustellen, während sie in Wirklichkeit Openwashing betreiben: Sie stellen zwar Daten bereit, diese sind jedoch nicht diskriminierungs- und barrierefrei erhältlich. So stellt beispielsweise eine ganze Reihe von Verbänden ihre Daten unter – theoretisch – freier Lizenz bereit, erwartet von Dir jedoch, dass Du Dich dafür ganz ohne Not bei einer privatwirtschaftlich betriebenen Plattform registrierst, die von Dir auch wissen will, zu welchem Zweck Du die Daten verwendest. Das halten wir für eine unzulässige Hürde, zumal nicht gesichert ist, dass Du die Daten wirklich zu jedem Zweck nutzen darfst. Wir rufen Dich daher dazu auf, die zuständigen LandrätInnen zur Bereitstellung der Daten ohne jede Hürde aufzufordern!

Gib hier deine Postleitzahl ein:

# Es wird nicht nach räumlicher, sondern nach zeitlicher Entfernung geroutet

- Der User gibt seinen Startpunkt ein und es werden dann Ausflugsziele angezeigt, die von ihm aus gut mit Bus & Bahn zu erreichen sind, mit wenig Umstiegen und kurzer letzter Meile.
- Der User kann wählen, ob er einen bereits bekannten POI aufrufen möchte, oder sich je nach Thema inspirieren lassen möchte.
- Auch Startpunkte außerhalb von Niedersachsen sind möglich.

Aktiv in der Natur

Je nach deinen Vorlieben zeigen wir immer andere Ziele

Start von  
Essener Straße 1, Hannover

Umstiege  
Max. 2 Umstiege

Min. / Max. Reisezeit  
0 Min 2 h 30 Min

Anwenden

Wo bist du gerade?  
Essener Straße, Hannover

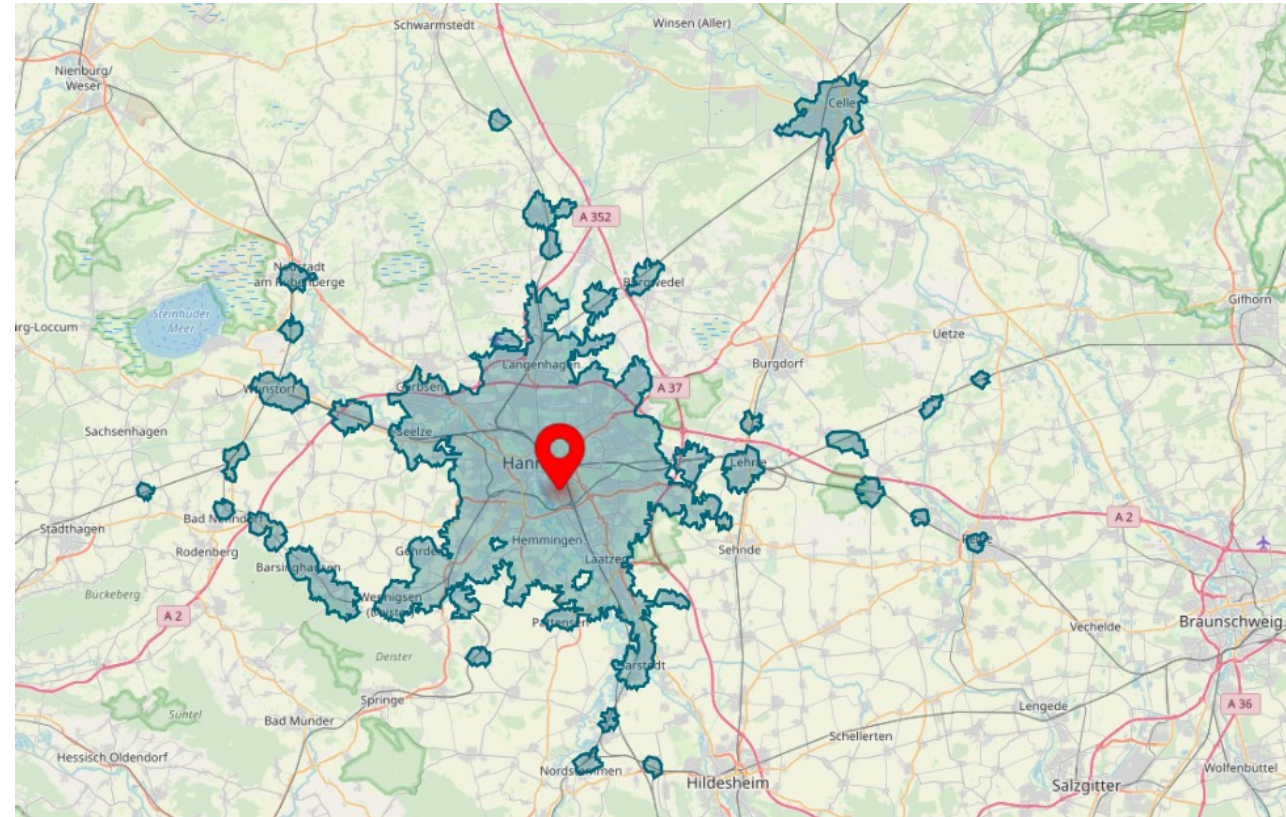
Welches Ausflugsziel / Wanderung suchst du?  
z.B. Wildpark Hardegsen

Auf geht's!

# Erreichbarkeitssuche per Isochronen-Berechnung



Erreichbarkeits-Isochron PKW, 60 Minuten



Erreichbarkeits-Isochron ÖPNV, 60 Minuten

# Finde Ausflugs-Tipps, die mit Bus & Bahn gut erreichbar sind!

- Startort in Niedersachsen wählen
- Von dir aus gut erreichbare Ziele entdecken
- Direkt oder mit wenig Umstiegen anreisen

WÄHLE EINE KATEGORIE ↓

Was möchtest du Schönes machen?



Veranstaltungen



Am und im Wasser



Museum & Kultur



Tourist-Information



Essen & Trinken



Hofladen & Co



Winterwandern



Winter aktiv



Alle Ausflugsziele

Suchst du ein bestimmtes Ausflugsziel oder Tour?

z.B. Wildpark Hardegsen

**NIEDERSACHSEN** | Natur | Trip

## Finde Ausflugs-Tipps, die mit Bus & Bahn gut erreichbar sind!

- Startort in Niedersachsen wählen
- Von dir aus gut erreichbare Ziele entdecken
- Direkt oder mit wenig Umstiegen anreisen

**WÄHLE EINE KATEGORIE** ↓

### Was möchtest du Schönes machen?

- Veranstaltungen**
- Am und im Wasser**
- Museum & Kultur**
- Tourist-Information**
- Essen & Trinken**
- Hoffladen & Co**
- Winterwandern**
- Winter aktiv**
- Alle Ausflugsziele**

Suchst du ein bestimmtes Ausflugsziel oder Tour?

125

Museum & Kultur

11:00 13.02.2025 Filter

Mehr Ziele

**Filter**

Je nach deinen Vorlieben zeigen wir immer andere Ziele

**Start von**

Tappenbeckstraße 1, Oldenburg

**Umstiege**

Max. 2 Umstiege

**Min. / Max. Reisezeit**

0 Min 2 h 30 Min

Anwenden

Exhale - Oldenburgisches Staatsthea...

Museum & Kultur

**Freilichtmuseum**

Ab 11:04 Anreise 46 min

**Mühle im Freilichtmuseum**

Ab 11:04 Anreise 46 min



## Haus Elsfleth - Schifffahrtsmuseum der oldenburgischen Unterweser

Ahoi Matrose und willkommen in der Welt der Schifffahrt!

Das Schifffahrtsmuseum der oldenburgischen Unterweser lädt die Besucher auf eine Entdeckungsreise in die Welt der Schifffahrt ein - und das gleich an drei Standorten.

Im Herzen von Elsfleth, direkt an der Hunte gelegen, befindet sich das Haus Elsfleth. Hier können Besucher einmal selber Kapitän sein - ganz ohne Patent. Der Schiffssimulator lässt Interessierte in See stechen.

Anreise: **1:18 h** **Anreise** →

Zu dem Schifffahrtsmuseum gehören ebenfalls der Telegraph sowie das Haus Borgstede und Becker, beide in der Kreisstadt Brake (Unterweser) verankert.

**Autor:** Touristikgemeinschaft Wesermarsch c/o Wirtschaftsförderung Wesermarsch GmbH  
**Organisation:** Touristikgemeinschaft Wesermarsch  
**Lizenz:** CCO 1.0  
 Touristikgemeinschaft Wesermarsch c/o Wirtschaftsförderung Wesermarsch GmbH

**Weniger lesen**

**Teilen**

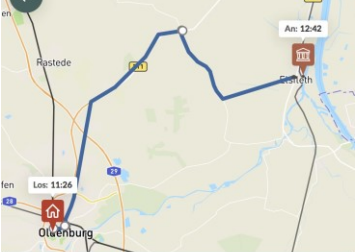
**Öffnungszeiten** ▾

€ **Preis** ▾

📍 **Weserstraße 14, 26931 Elsfleth**

☎ **+49 4401 / 6791**

🌐 <http://www.schifffahrtsmuseum-unterweser.de/>



**Routenplanung** ▾

**Hinfahrten** **Rückfahrten**

Abfahrt Ab: **Do., 13.02, 11:00 Uhr**

11:26	11:38	11:48	12:00	12
1:16 h	1:10 h	1:00 h	1:22 h	1:

- Tappenbeckstraße 1, Oldenburg** 11:26
  - 5 Min zu Fuß (360 m)
- Jade Hochschule** 11:31
  - Bus 306 in Richtung ZOB-D
  - (4 Min fahren)
- Oldenburg, Lappan-Bussteg A Oldenburg** 11:35
  - 2 Min zu Fuß (86 m)
- Oldenburg, Lappan-E, (Neu) Ri. Bhv/Nor** 11:39
  - Bus 440 in Richtung Bremerhaven, Hbf Bismarckstraße, Ausstieg
  - 1 Hinweis
  - (19 Min fahren)
- Barghorn, Hinrichs, Mast 1, Ri. Wsp/Bra** 11:58
  - 2 Min zu Fuß (107 m)
- Barghorn, Hinrichs, Mast 2, Ri. Jaa/Old/Gro/Els** 12:09
  - Bus 463 in Richtung Elsfleth, Schulzentrum, Ri. Ber/Bra/Els/Gro/Lie/Moo/Bar
  - 1 Hinweis
  - (21 Min fahren)
- Elsfleth, Schulzentrum, Ri. Ber/Bra/Els/Gro/Lie/Moo/Bar** 12:30
  - 13 Min zu Fuß (901 m)
- Haus Elsfleth - Schifffahrtsmuseum der oldenburgischen Unterweser** 12:42

**Fahrkarte**

**Niedersachsen-Ticket**

Einen Tag lang entspannt und flexibel mit allen Nahverkehrszügen (RE, RB, S und RS), Straßen-, U-Bahnen und Bussen in ganz Niedersachsen, nach Bremen und Hamburg.

ab **9,20 €** / pro Person

**FAHRKARTE**

**Urlauberbusse**

Viele Regionen locken mit kostenlosen Bussen, teils mit Fahrrad-Anhängern.

**MEHR INFOS**

**Tickets zu dieser Verbindung auf bahn.de**

Digitale Fahrkarten für so ziemlich alle Verbindungen in Niedersachsen mit Bus & Bahn. Auch Verbund-Tickets.

**MEHR INFOS**

**1,7 kg CO<sub>2</sub> sparst du, wenn du mit Bus & Bahn fährst.**

Mit dem Auto wärst du zwar ungefähr 45 Minuten schneller, würdest aber ca. 1,7 kg mehr CO<sub>2</sub> verursachen

**Ist das viel?** ▾

35 kg CO<sub>2</sub> verursacht jeder Mensch in Mitteleuropa täglich (Durchschnitt)

5 kg CO<sub>2</sub> täglich könnte das Klima pro Mensch verkraften

Quelle **hier**



**Routenplanung** ▾

**Hinfahrten** **Rückfahrten**

Abfahrt Ab: **Do., 13.02, 16:00 Uhr**

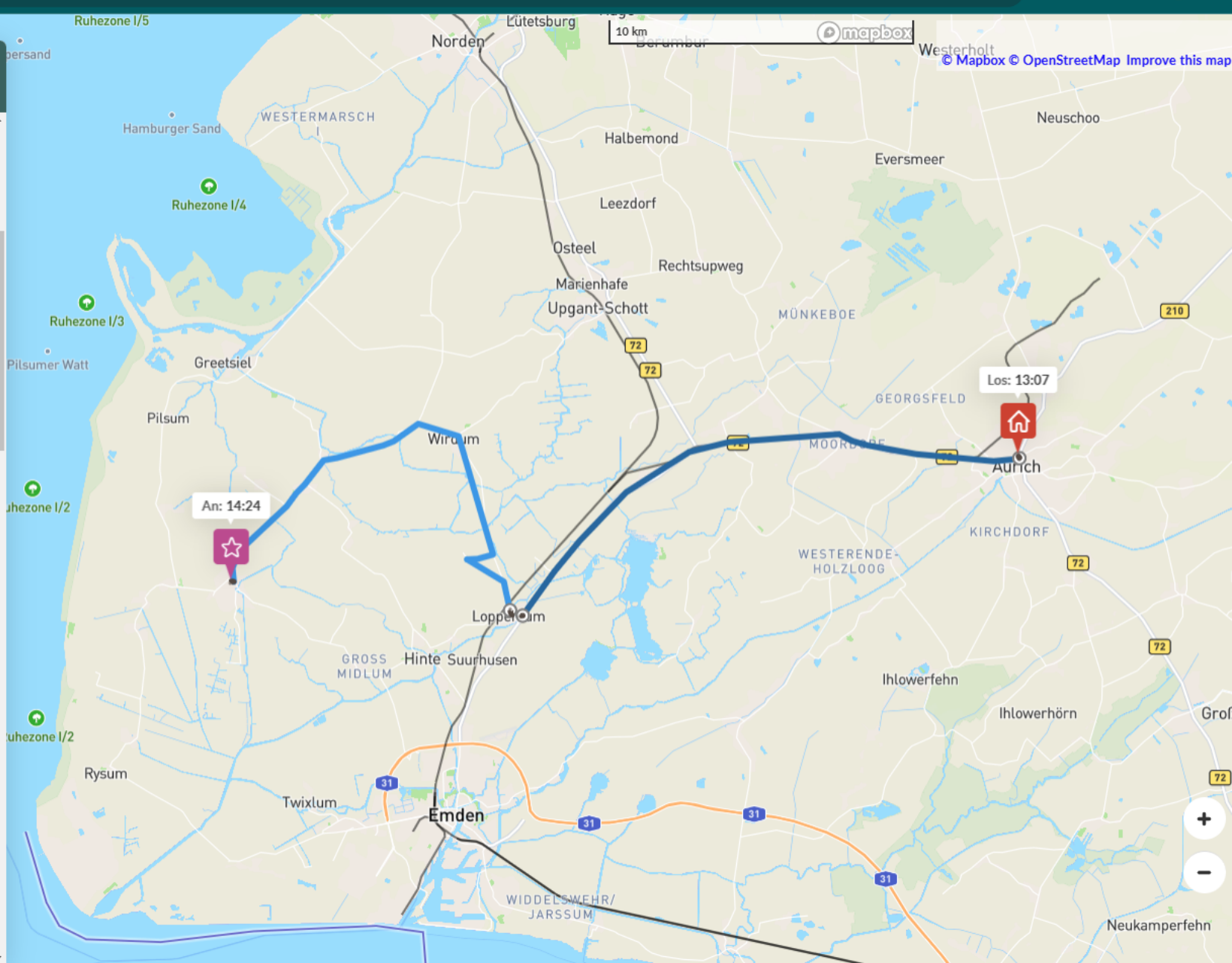
16:05	16:05	16:36	16:36	17
1:05 h	1:14 h	1:27 h	1:28 h	1:

- Haus Elsfleth - Schifffahrtsmuseum der oldenburgischen Unterweser** 16:05
  - 7 Min zu Fuß (528 m)
- Elsfleth** 16:12
  - Bahn RS4 in Richtung Bremen Hbf
  - 1 Hinweis
  - (15 Min fahren)
- Hude** 16:27
  - 4 Min zu Fuß (148 m)
- Hude** 16:43
  - Bahn RS30 in Richtung Bad Zwischenahn
  - 1 Hinweis
- Oldenburg (Oldb) Hbf** 16:53
  - 2 Min zu Fuß (95 m)
- ZOB-A** 16:59
  - Bus 306 in Richtung Uni / Campus Wechloy
  - (6 Min fahren)
- Jade Hochschule** 17:05
  - 6 Min zu Fuß (419 m)
- Tappenbeckstraße 1, Oldenburg** 17:10

Fahrplandaten: Ein Service vom VBN

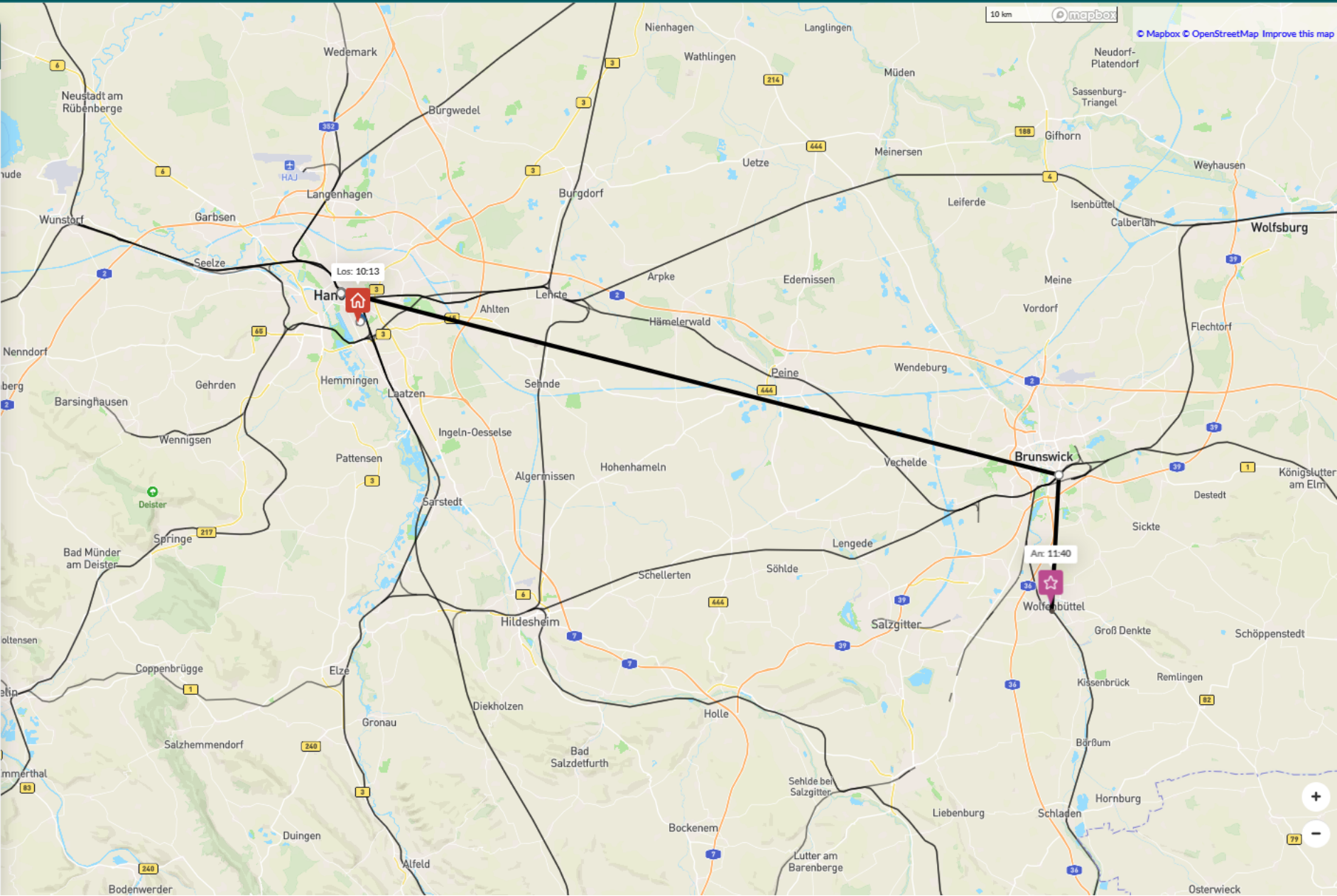
### Routenplanung

<b>Aurich, ZOB</b> Bus 410 in Richtung Emden Hbf/ZOB	13:10
1 Hinweis Linie von Weser-Ems-Bus Ostfriesland, Info: 04941 93377 (27 Min fahren)	
<b>Loppersum, B210/Moorweg</b>	13:37
9 Min zu Fuß (635 m)	
<b>Loppersum, Friedhofstraße, Mast 1</b> Anrufsammeltaxi/Rufbus (AST) 423 in Richtung Pewsum Rufbus - vorher anmelden!	13:57
1 Hinweis Ruf-mich-Bus, Anmeldung bis 2 Std. vor Abfahrt unter Tel. 04934-264; kein Niederflurfahrzeug; Linie von Weser-Ems-Bus Ostfriesland, Info: 04941 93377 (25 Min fahren)	
<b>Pewsum, ZOB, Mast 1</b>	14:22



### Routenplanung

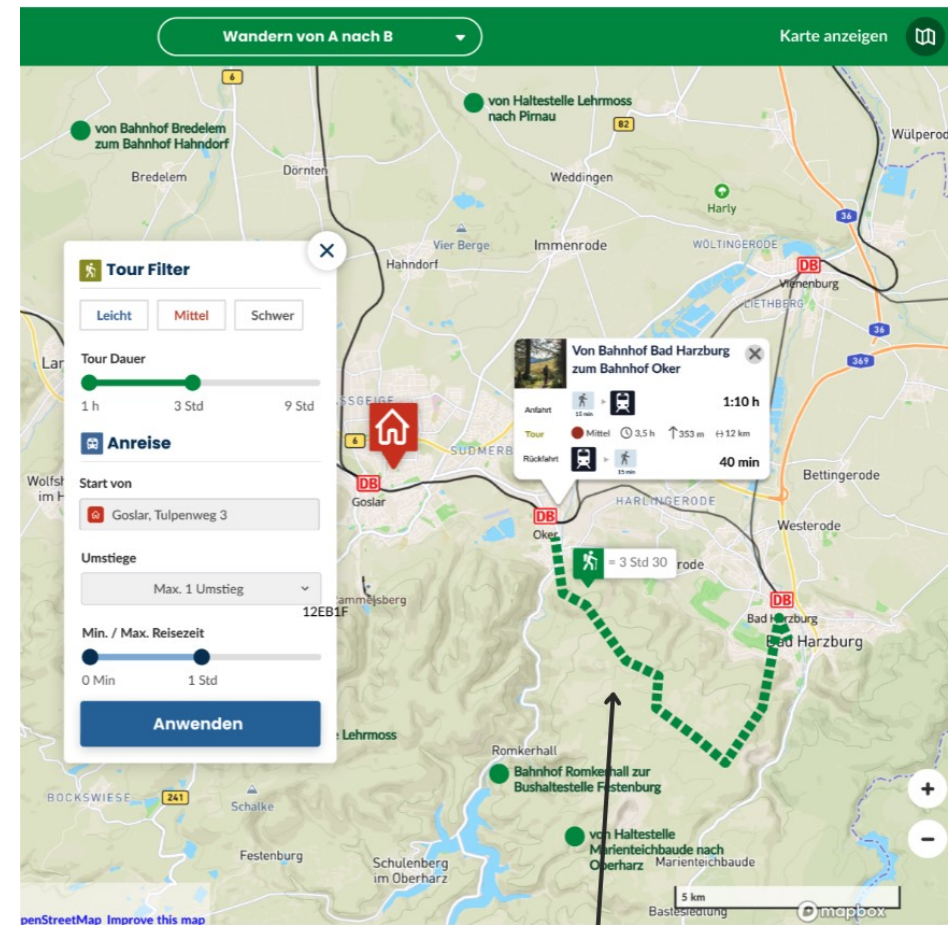
- Hannover Stresemannallee** 10:17  
Bus 121 in Richtung Hannover Haltenhoffstraße  
1 Hinweis  
Niederflurfahrzeug; barrierefrei; GVH - Großraum-Verkehr Hannover, Info: 0511 590 9000; behindertengerechtes Fahrzeug  
(12 Min fahren)
- Hannover Hauptbahnhof/E.-A.-PI** 10:29  
4 Min zu Fuß (181 m)
- Hannover Hbf** 10:36  
Bahn IC 55 in Richtung Dresden-Neustadt  
1 Hinweis  
Einstieg mit Rollstuhl stufenfrei; Komfort Check-in verfügbar - wenn möglich bitte einchecken; Fahrradmitnahme begrenzt möglich
- Braunschweig Hbf** 11:08  
Umstieg
- Braunschweig Hbf** 11:24  
Bahn RB43 in Richtung Goslar  
1 Hinweis  
Fahrradmitnahme begrenzt möglich
- Wolfenbüttel** 11:32





# Coming soon: Streckentouren von Halte- zu Haltepunkt

- Der User möchte z.B. 3 Stunden wandern und mit dem ÖPNV an- und abreisen.
- Durch die Integration von „A nach B-Touren“ muss er nicht mehr zum Startpunkt zurückkehren (wie sonst, wenn er mit dem Auto unterwegs ist).
- Wanderstartpunkt liegt direkt an der Haltestelle oder max. 20 Minuten Fußweg entfernt.
- Ermöglicht Hin- & Rückfahrtplanung inkl. Wanderung/Fahrradtour



# NaturTrip Niedersachsen



**4,6 kg CO<sub>2</sub> sparst du, wenn du mit Bus & Bahn fährst.**

Mit dem Auto wärst du zwar ungefähr 66 Minuten schneller, würdest aber ca. 4,6 kg mehr CO<sub>2</sub> verursachen

**Ist das viel? ^**

35 kg CO<sub>2</sub>  
verursacht jeder Mensch in Mitteleuropa täglich  
(Durchschnitt)

5 kg CO<sub>2</sub>  
täglich könnte das Klima pro Mensch verkraften

Quelle [hier](#)





**Ohne aktive Bewerbung  
keine Nutzung**

# Ohne aktive Bewerbung keine Nutzung

- Facebook-Posts
- Instagram
- Pinterest
- Social Ads (Facebook und Instagram Story Reel und Feed, Google)
- Print (green lifestyle, Bewusster leben, TN-Deutschland Magazin)
- Partner-Netzwerk
- LinkedIn




# Integration in die eigene Website

**53°N** **NORDSEE MOIN** [NORDSEE-REISEPASS](#) [BLOG](#) [KLIMAWISSEN](#) [GEWINNSPIELE](#) [GREEN ACTION WEEK](#) [Onlineshop](#)

Wangerland eines der 12 modernen MINI-Elektromodelle a... [Weiterlesen](#)


zu drei Tage entleihen und umweltbewusst unterwegs... [Weiterlesen](#)



### Urlauberbus

Für nur 1 € können Übernachtungsgäste die Region zwischen Ems und Jade erkunden. Der Tarif gilt auf über 220 Linien, allen Buslinien im Verkehrsverbund Ems-Jade. An fast 5.000 Haltestellen ist der Zustieg mit der Nordsee-Service-Card, Kur- oder Gästekarte und nur 1€ möglich. Die Suche nach einem Parkplatz für den PKW fällt somit bequem weg...

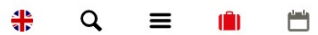
[Weiterlesen](#)






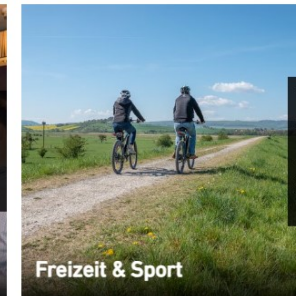


### NaturTrip Niedersachsen- Ausflug ohne Auto

Die Web App „NaturTrip Niedersachsen“ findet tolle Ausflugsziele, die sich ohne Auto erreichen lassen. Der Ausflugsplaner zeigt Attraktionen, Wanderungen und vieles mehr, die sich zu Fuß oder mit öffentlichen Verkehrsmitteln erreichen lassen. Die TourismusMarketing Niedersachsen GmbH (TMN) ist Vorreiter beim Thema klimaverträgliche Mobilitä...

[Weiterlesen](#)



## Was möchten ihr erleben?



Jetzt entdecken



### NaturTrip Niedersachsen

Mit Bus & Bahn klimafreundlich ins Grüne

### NaturTrip Niedersachsen

Mit Bus & Bahn klimafreundlich ins Grüne

# Integration in Displays und Stelen



Nationalpark-Haus Wangerland in Minsin

TMNI 18.02.2025



Gästehaus Horumersiel

Netzwerkveranstaltung zur nachhaltigen (touristischen) Mobilität

Jetzt entdecken

# NaturTrip Niedersachsen

Mit Bus & Bahn  
klimafreundlich ins Grüne

© German Roamers / Max Münch



**N!**  
NIEDERSACHSEN  
FÜHL DIE WEITE

Natur Trip

Jetzt entdecken

# NaturTrip Niedersachsen

Mit Bus & Bahn  
klimafreundlich ins Grüne

© German Roamers / David Kollmann



**N!**  
NIEDERSACHSEN  
FÜHL DIE WEITE

Natur Trip

Jetzt entdecken

# NaturTrip Niedersachsen

Mit Bus & Bahn  
klimafreundlich  
ins Grüne



**N!**  
NIEDERSACHSEN  
FÜHL DIE WEITE

Natur Trip

Jetzt entdecken

# NaturTrip Niedersachsen

Mit Bus & Bahn  
klimafreundlich  
ins Grüne



**N!**  
NIEDERSACHSEN  
FÜHL DIE WEITE

Natur Trip



Jetzt entdecken

# NaturTrip Niedersachsen

Mit Bus & Bahn  
klimafreundlich  
ins Grüne



**N!**  
NIEDERSACHSEN  
FÜHL DIE WEITE

Natur Trip



Jetzt entdecken

# NaturTrip Niedersachsen

Mit Bus & Bahn  
klimafreundlich  
ins Grüne



**N!**  
NIEDERSACHSEN  
FÜHL DIE WEITE

Natur Trip

Jetzt entdecken

# NaturTrip Niedersachsen

Mit Bus & Bahn  
klimafreundlich ins Grüne

© German Roamers / Max Fischer



**N!**  
NIEDERSACHSEN  
FÜHL DIE WEITE

Natur Trip




Jetzt entdecken

# NaturTrip Niedersachsen


Mit Bus & Bahn  
klimafreundlich ins Grüne

© German Roamers / Max Münch



**N!**  
NIEDERSACHSEN  
FÜHL DIE WEITE

Natur Trip



Jetzt entdecken



# NaturTrip Niedersachsen

Mit Bus & Bahn  
klimafreundlich ins Grüne



## Ausflugs-Tipps finden, die mit Bus & Bahn gut erreichbar sind!

[naturtrip-niedersachsen.de](http://naturtrip-niedersachsen.de)



TM

18.02.2025



Direkt ausprobieren auf  
[naturtrip-niedersachsen.de](http://naturtrip-niedersachsen.de)



## In 3 Schritten Tagesausflüge übersichtlich planen:

1. Startpunkt in Niedersachsen auswählen oder aktuellen Standort freigeben.
2. Von dort aus gut erreichbare Ziele entdecken.
3. Direkt oder mit wenig Umstiegen klimafreundlich an- und abreisen.

## Der Funktionsumfang im Überblick

- ✓ Standortbasierte Anzeige von gut mit dem ÖPNV erreichbaren Ausflugszielen.
- ✓ Interessenbasierte Auswahlmöglichkeit nach Themenschwerpunkten.
- ✓ Verfügbare Inhalte in den Kategorien: Kulturelle Sehenswürdigkeiten, Natur, Gastronomie, Veranstaltungen sowie Wandern oder Radfahren.
- ✓ Anzeige der CO<sup>2</sup>-Ersparnis im Vergleich zur KFZ-Nutzung.
- ✓ Inspiration zu neuen Reisezielen.
- ✓ Zusätzliche Suchmöglichkeit nach bereits bekannten Ausflugszielen oder Touren.
- ✓ Individualisierbarer Filter nach Standort, Zeitpunkt, präferierter Anzahl der Umstiege oder maximaler Dauer der Anreise.

## Die Vorteile von NaturTrip

- ✓ Die Vielfalt des Reiseland Niedersachsens einfach und nachhaltig kennenlernen.
- ✓ Bisher unbekannte Ausflugsziele entdecken.
- ✓ Das Klima mit der klimafreundlichen Anreise mit Bus und Bahn schützen.
- ✓ Anzeige von kompletten ÖPNV-Verbindungen inklusive Umstiegen und Fußwegen.
- ✓ Von Planungssicherheit profitieren, denn sowohl Hin- als auch Rückfahrt lassen sich direkt abfragen.
- ✓ Der Startpunkt kann direkt in die Seite der Deutschen Bahn mit Ticketbuchung übernommen werden.



A scenic landscape featuring a dense forest of evergreen and deciduous trees. In the foreground, a wooden bridge with a chain-link railing spans across a calm river. The sky is filled with dramatic, colorful clouds in shades of purple, pink, and orange, suggesting a sunset or sunrise. The overall atmosphere is peaceful and natural.

**Eine Win-Win-Win-Situation ist  
entstanden**

# Win-Win-Win

- innovative Lösung für Gäste des Reiselandes Niedersachsen, welche die **Verbindung von Nachhaltigkeit und Digitalisierung** in den Fokus rückt.
- Dem **Bedarf der Gäste** an Informationen zu einem nachhaltigen Reiseverhalten wird Rechnung getragen.
- Das **StartUp NaturTrip** kann sein Potenzial zeigen und profitiert dabei von den offenen Datenbeständen im Niedersachsen Hub sowie von den Daten, die durch die niedersächsischen Verkehrsverbände zur Verfügung gestellt werden.
- Das wirkliche **Potenzial von Open Data** wird in einem Show Case deutlich sichtbar.
- **Mehrwert** für die touristischen Regionen, Orte und Leistungsträger des Landes, deren akribisch gepflegte Open Data-Inhalte durch die Anwendung ohne zusätzliche Aufwände in Wert gesetzt werden. Auch sie können zur Gäste-Information und Beratung von Reiseinteressierten die Anwendung kostenfrei nutzen.



**Vielen Dank**



**NIEDERSACHSEN!**  
**HUB**

Kontakt:



Constantin Foltin  
Manager Daten und Digitalisierung  
TourismusMarketing Niedersachsen GmbH (TMN)

T: +49 (0) 511 / 270 488 - 48

M: +49 (0) 1520 / 90803 - 66

Mail: [foltin@tourismusniedersachsen.de](mailto:foltin@tourismusniedersachsen.de)



# Ihre Fragen