

# Gebietskarte






Maßstab 1:25000

Vereinfachte. Flurbereinigung  
**Eilsum-Grimersum**  
Landkreis Aurich  
4 01 2794


Träger des Vorhabens

Größe des Gebiets: 2056 ha  
nach Flurbereinigungsbeschluss  
und II. Anordnung

**Amt für regionale Landes-  
entwicklung Weser-Ems  
Geschäftsstelle Aurich**

- ### Zeichenerklärung
-  Flurbereinigungsgrenze
  -  Zum Verfahren Eilsum-Grimersum hinzugezogen
  -  Landesgrenze
  -  Kreisgrenze
  -  Gemeindegrenze
  -  Gemarkungsgrenze

Quelle: Auszug aus den Geobasisdaten der  
Niedersächsischen Vermessungs- und Katasterverwaltung

© 2024  **LGLN**  
Landesamt für Geoinformation  
und Landesvermessung Niedersachsen

Plottdatum 24.09.2024

