




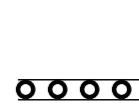









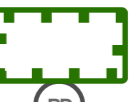












1. Planänderung Oldorf-St.Joost

Planzeichenerklärung

-  Grenze des Verfahrensgebietes
-  Entwurfsnummer - wasserbauliche Anlage
-  Gewässeraufbereitung
-  Naturnahe Grabengestaltung
-  Grabenverfüllung
-  Rohrleitung
-  Entwurfsnummer - Landschaftsgestaltende Anlagen
-  Entwurfsnummer - Anlage anderer Träger
-  Ausgleichsmaßnahme
-  Entwurfsnummer - Wegebaumaßnahme
-  Ausweichstelle
-  [1,850m] Gesamtausbaulänge
-  SB(Bit) Wegebefestigungsart (Bauweise)

Bereits genehmigte Maßnahmen (Plan nach §41 FlurbG)

-  bereits erfolgte Wegebaumaßnahmen
-  Grenze des Maßnahmenabschnitts
-  Grenzen nach Naturschutzrecht³
-  EU-Vogelschutzgebiet³ gem. § 32 BNatSchG erg. d. § 25 NAGBNatSchG
-  Naturschutzgebiet³ gem. § 23 BNatSchG erg. d. § 16 NAGBNatSchG
-  Landschaftsschutzgebiet³ gem. § 26 BNatSchG erg. d. § 19 NAGBNatSchG
-  geschützte Landschaftsbestandteile³ gem. § 29 BNatSchG erg. d. § 22 NAGBNatSchG
-  Fließgewässer II. Ordnung³
-  Wertvolle Bereiche für Brutvögel (Stand 2010)³
-  Wertvolle Bereiche für Gastvögel (Bewertungszeitraum 2008-2018)²
-  Vorhandene Kompensationsflächen (Größe > 5 ha)¹
-  Windkraftanlagen¹
-  Oberirdische Versorgungsleitung (Strom)¹

¹ Landkreis Friesland, Stand 02/2019
² Landkreis Friesland, Stand 07/2019
³ WMS Karten Server, Nds. Ministerium für Umwelt, Energie, Bauen und Klimaschutz Stand 09/2022



Vereinfachte Flurbereinigung Oldorf-St.Joost Landkreis Friesland

Planart: Karte zum Plan über die gemeinschaftlichen und öffentlichen Anlagen - Plan nach § 41 FlurbG -

Maßstab: 1:10.000

