

# Gebietskarte

Maßstab 1: 25.000

Vereinfachtes  
Flurbereinigungsverfahren

## Kluse

Landkreis Emsland






Verfahrensnummer 2720

### Träger des Vorhabens:

nach Flurbereinigungsbeschluss  
und Anordnungsnummer  
Größe des Gebietes ca. 2.151 ha

Amt für regionale  
Landesentwicklung  
Weser-Ems  
Geschäftsstelle Meppen

### Zeichenerklärung:

-  Flurbereinigungsgranze
-  Landesgranze
-  Kreisgranze
-  Gemeindegrenze
-  Gemarkungsgrenze

Quelle: Auszug aus den Geobasisdaten der  
Niedersächsischen Vermessungs- und Katasterverwaltung



Landesamt für Geoinformation  
und Landesvermessung Niedersachsen  
Plottdatum: 28.10.2020