




Sonderkarte  
zur  
Gebietskarte 7. AO  
Blatt 2 von 4

Flurb. Wesuermoor  
Landkreis Emsland  
ArL / Verf.Nr.: 07 / 2457

Zeichenerklärung:

-  Verfahrensgebiet
-  Zuziehung 7. AO zum Verfahren
-  Ausschluss 7. AO aus dem Verfahren

Quelle: Auszug aus den Geobasisdaten der Niedersächsischen Vermessungs- und Katasterverwaltung



Landesamt für Geoinformation  
und Landesvermessung Niedersachsen