







### Projektinformationen








-  Station
-  Stationierungspunkt
-  Vorzugstrasse (VZT)
-  Variante
-  Untersuchungsraum 600m
-  Blattschnitt M 1: 50.000

### Landesraumprogramm (LROP)\*<sup>2)</sup>






*\*Die Bezeichnung in der Legende erfolgt anhand der einheitlichen Begriffe für die Erfordernisse der Raumordnung (siehe Anhang 1)*

-  Vorranggebiet Ver- und Entsorgung

#### Vorranggebiet Natur und Landschaft

-  Vorranggebiet Biotopverbund Fläche
-  Vorranggebiet Biotopverbund, linienförmig
-  Vorranggebiet Natura 2000
-  Vorranggebiet oberflächennahe Rohstoffe
-  Vorranggebiet Torferhaltung
-  Vorranggebiet Forstwirtschaft
-  Vorranggebiet Hoch-/Höchstspannungsleitungen




#### Vorranggebiet Verkehr

-  Vorranggebiet Haupteisenbahnstrecke
-  Vorranggebiet sonstige Eisenbahnstrecke
-  Vorranggebiet Autobahn
-  Vorranggebiet Hauptverkehrsstraße
-  Vorranggebiet Schifffahrt
-  Vorranggebiet Trinkwassergewinnung / Grundwasserschutz

Quellen:

<sup>1)</sup> Auszug aus den Geodaten des Landesamtes für Geoinformation und Landesvermessung Niedersachsen (LGLN), 2023  
- Administrative Grenzen

<sup>2)</sup> Landesraumordnungsprogramm (LROP) NDS 2022

<b>Nordsee-Ruhr-Link</b>			
Antrag auf Verzicht auf Durchführung einer Raum-verträglichkeitsprüfung			
Übersichtsplan + LROP		Maßstab 1 : 250.000	Anlage 01
Datum	Name	DIN A3	Legende
Bearb. 04.07.2024	Ernst	 <small>Ing.- und Planungsbüro LANGE GmbH &amp; Co. KG</small> 	Carl-Peschken-Str. 12 47441 Moers Tel.: +49 2841 7905 - 0 Fax: +49 2841 7905 - 55 Email: info@lange-planung.de www.lange-planung.de
Gepr. 04.07.2024	Behrendt		
Freig.			
Stand 04.07.2024			
© BKG (2024), Datenquellen: <a href="http://sg.geodatenzentrum.de/web_public/Datenquellen_TopPlus_Open.pdf">http://sg.geodatenzentrum.de/web_public/Datenquellen_TopPlus_Open.pdf</a>			