












### Projektinformationen











-  Station
-  Stationierungspunkt
-  Vorzugstrasse (VZT)
-  Variante
-  Parallellage zu Bestandsleitungen
-  Untersuchungsraum 600m
-  Betrachtungsraum 2 km

### Administrative Grenzen<sup>1)</sup>

-  Grenze Bundesland
-  Kreisgrenze




### Regionale Raumordnungsprogramme <sup>2</sup>

-  Vorranggebiet im Siedlungsbezug
-  Vorranggebiet Industrie und Gewerbe
-  Vorranggebiet Deponie
-  Vorranggebiet Deponie
-  Vorranggebiet Flughafen, VR Verkehrslandeplatz
-  Vorranggebiet Wasserwirtschaft, VR Zentrale Kläranlage
-  Vorranggebiet Ver- und Entsorgung
-  Vorranggebiet oberflächennahe Rohstoffe
-  Vorrangstandort für übertägige Anlagen zur Gewinnung tiefliegender Rohstoffe
-  Vorranggebiet Militär
-  Vorranggebiet Natur und Landschaft (Linear)
-  Vorranggebiet Natur und Landschaft
-  Vorranggebiet Torferhaltung
-  Vorranggebiet Windenergie
-  Vorbehaltsgebiet Industrie und Gewerbe
-  Vorbehaltsgebiet Ver- und Entsorgung
-  Vorbehaltsgebiet oberflächennahe Rohstoffe
-  Vorranggebiet Wasserversorgung

-  Vorranggebiet Natur und Landschaft (nur VR für Grünlandbewirtschaftung, -pflege und -entwicklung)
-  Vorranggebiet Schutz der Landschaft und der Erholung
-  Vorranggebiet Hochwasserschutz / Deiche (Linear)
-  Vorranggebiet Hochwasserschutz / Deiche
-  Vorranggebiet Trinkwassergewinnung / Grundwasserschutz
-  Vorranggebiet Hoch- / Höchstspannungsleitungen
-  Vorranggebiet Rohrfernleitung
-  Vorbehaltsgebiet Natur und Landschaft
-  Vorbehaltsgebiet Forstwirtschaft
-  Vorbehaltsgebiet Windenergie

Quellen:

- <sup>1)</sup> Auszug aus den Geodaten des Landesamtes für Geoinformation und Landesvermessung Niedersachsen (LGLN), 2023 - Administrative Grenzen
- <sup>2)</sup> Regionale Raumordnungsprogramme (RROP) der betroffenen Landkreise Ammerland, Aurich, Cloppenburg, Emsland, Friesland, Grafschaft Bentheim, Leer, Wittmund

<b>Nordsee-Ruhr-Link</b>		Antrag auf Verzicht auf Durchführung einer Raum-verträglichkeitsprüfung		
Übersichtsplan + RROP			Maßstab 1 : 50.000	Anlage 02a
	Datum	Name		DIN A3
Bearb.	04.07.2024	Ernst		
Gepr.	04.07.2024	Behrendt		
Freig.				
Stand	04.07.2024			
				
Ing.- und Planungsbüro <b>LANGE</b> GmbH & Co. KG			Carl-Peschken-Str. 12 47441 Moers Tel.: +49 2841 7905 - 0 Fax: +49 2841 7905 - 55 Email: info@lange-planung.de www.lange-planung.de	
© BKG (2024), Datenquellen: <a href="http://sg.geodatenzentrum.de/web_public/Datenquellen_TopPlus_Open.pdf">http://sg.geodatenzentrum.de/web_public/Datenquellen_TopPlus_Open.pdf</a> J:\Arbeits\Projekte\logerv\layout\ROVerzicht\OGERV_ROVerzicht_02a_ÜK50_RROP_Legende.mxd				