




**Gebietskarte**  
 Maßstab: 1:25.000

Vereinfachte Flurbereinigung  
**Eilsum-Grimersum**  
 Landkreis Aurich  
 Verfahrensnummer: 2794

Träger des Vorhabens:  
 Teilnehmergemeinschaft der vereinfachten  
 Flurbereinigung Eilsum-Grimersum  
 Größe des Gebietes 2057 ha  
 nach Flurbereinigungsbeschluss  
 und Anordnungsnummer II.

**Amt für regionale  
 Landesentwicklung Weser-Ems,  
 Geschäftsstelle Aurich**  
 Oldersumer Straße 48, 26603 Aurich

**Zeichenerklärung**  
 untergehende Gebietsgrenze  
 neue Flurbereinigungsgebietsgrenze  
 aktuelle Flurbereinigungsgebietsgrenze

Quelle: Auszug aus den Geobasisdaten der Nieder-  
 sächsischen Vermessungs- und Katasterverwaltung  
 Ausgabedatum:  
 23.09.2024  
 © 2024   
 Landesamt für Geoinformation  
 und Landesvermessung Niedersachsen