

Gebietskarte

Maßstab 1: 30000






Nordhorn-Ost
 Landkreis Graftschaft Bentheim

4 07 2375

Träger des Vorhabens:
 Nds. Landesbeh. f. Straßenbau u. Verkehr

Nordhorn-Ost
 Größe des Gebietes 1683,3772 ha
 nach Flurbereinigungsbeschluss
 und Anordnungsnummer : 6

Amt für regionale Landesentwicklung Weser-Ems
Geschäftsstelle Meppen

- Zeichenerklärung**
-  Flurbereinigungsgebietsgrenze
 -  Landesgrenze
 -  Kreisgrenze
 -  Gemeindegrenze
 -  Gemarkungsgrenze

Quelle: Auszug aus den Geobasisdaten der Niedersächsischen Vermessungs- und Katasterverwaltung

© 2022  LGLN
 Landesamt für Geoinformation und Landesvermessung Niedersachsen
www.lgln.niedersachsen.de

Plotdatum: 06.10.2022