

Amt für regionale  
Landesentwicklung  
Weser - Ems






**Gebietskarte**

Unternehmensflurbereinigung  
**A20 - Mentzhausen**

Landkreis Wesermarsch

**Zeichenerklärung**

-  Flurbereinigungsgrenze
-  geplante A20
-  Einwirkungsbereich

Gebietsgröße = ca. 1608 ha

Verfahrens Nr.	Maßstab: (DIN A3)
<b>2580</b>	<b>ca. 1:30.000</b>

Erstellt: S.Kaiser / Stand: September 2018

Quelle: Auszug aus den Geobasisdaten der  
Niedersächsischen Vermessungs- und Katasterverwaltung